

# Pedro Antonio de Alarcón

Torvizcón

SENDEROS  
LOCALES

de la  
Alpujarra

WALKING ROUTES  
in the Alpujarra region

**LONGITUD**  
**DISTANCE**

**8,3 Km.**

**DURACIÓN**  
**DURATION**

**4 hora** hour  
**30 minutos** minutes  
**sólo ida**

**DIFICULTAD**  
**DIFFICULTY**










**TIPO**  
**TYPE**

**Lineal**  
**Linear**

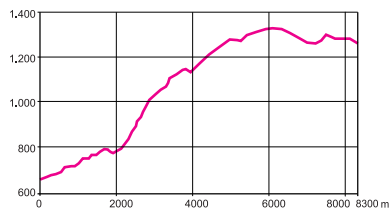
**SEÑALIZACIÓN**  
**PATH MARKINGS**

-  Itinerario Route
-  Otro Itinerario Alternative route
-  Camino Path
-  Carretera Road
-  Río River
-  Acequia Aqueduct

-  Punto de Partida Starting point
-  Punto de Información Information point
-  Área Recreativa Recreation area
-  Refugio Mountain hut
-  Vista Panorámica Panoramic view
-  Mirador Viewpoint
-  Era tradicional Traditional period



Gráfica elevación-distancia Altitude gained over distance



Elevación (m.s.n.m.)  
Altitude (m.s.l.)

Distancia (metros)  
Distance (metres)